



Urriðaholt, umhverfi og útvíst

Íbúafundur 07.05.2019



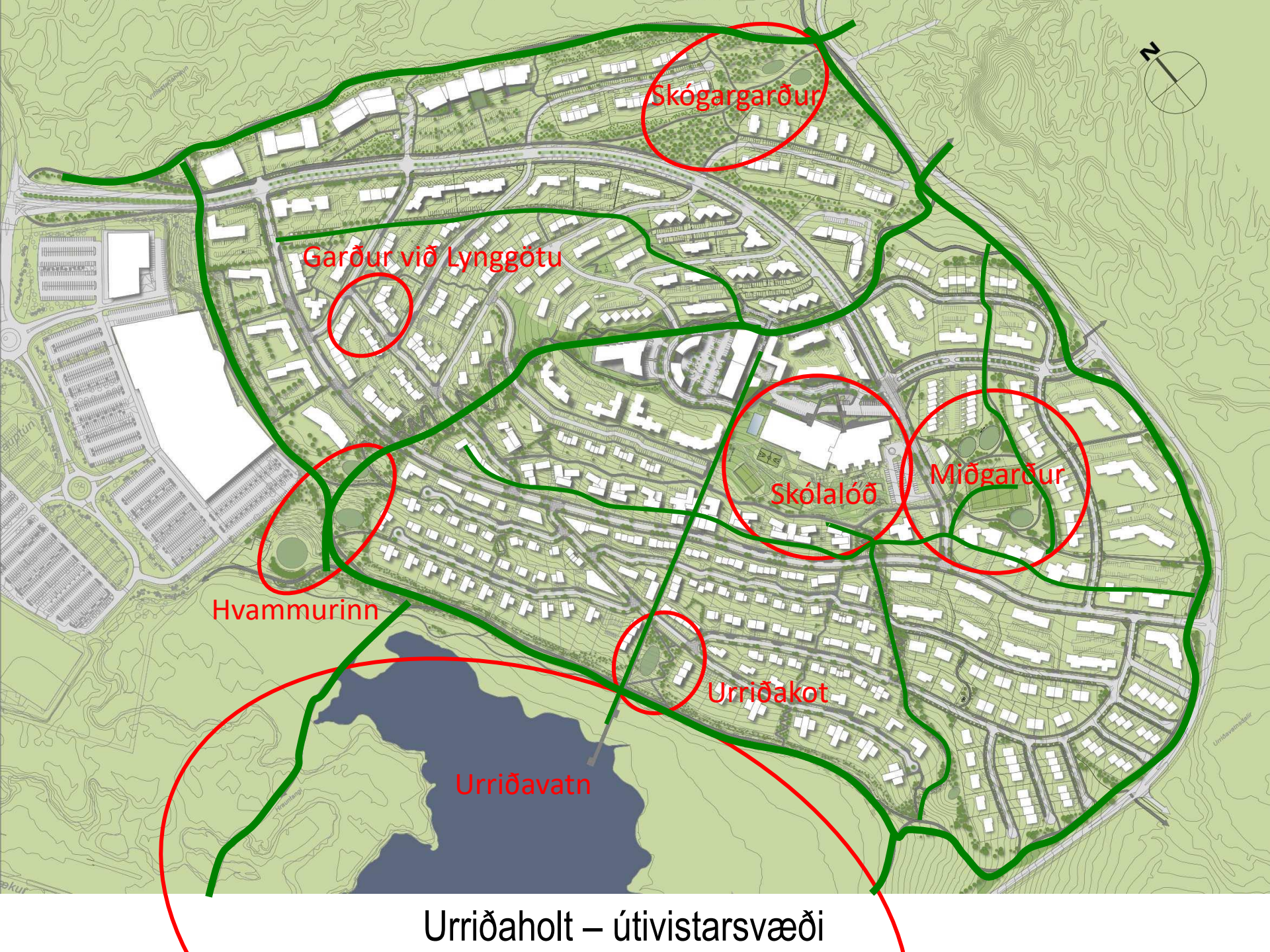


Vífilsstaðahlíð og Heiðmörk innan seilingar





Urriðaholt - yfirlitsmynd



Skógargarður

Garður við Lynggötu

Hvammurinn

Urriðakot

Skólalóð

Miðgarður

Urriðavatn

Urriðaholt – útivistarsvæði



Urriðaholtsskóli- skólalóðin



Miðgarður - Hverfisgarður

Æfingavöllur

Aðstöðu-hús

Vistgata
Greindar-gámar

Lindastræti

Holtsvegur

Hæðargata

SETKANTUR

+79.20

KARFA

BLAK

TRAMPOLIN

Æfingavöllur

+79.20

+78.60

NÁTTÚRU
LEIKSVÆÐI

+77.60

VOTLENDI

HÖL

+76.00

L=82.00

L=81.50

+80.00

FJÖLNOTA SVÆÐI

+79.40

+78.95

+80.00

+78.60

+78.60

+78.60

+78.60

+78.60

+78.60

+78.60

+78.60

+78.60

+78.60

+78.60

+78.60

+76.00

+76.00

+76.00



Dæmi um æfingavöll með gervigrasi



Hverfisgarður við Lynggötu



Hverfisgarður við Lynggötu – tillaga í vinnslu







Hvammur við Kaupþún









Urriðakot - bæjarstæði



